

PRIJEDLOG

Na osnovu člana 5. Zakona o koncesijama („Službene novine FBiH“, broj: 40/02) i člana 1. Zakona o dopunama Zakona o koncesijama („Službene novine FBiH“, broj: 61/06), člana 8. i 56. Zakona o principima lokalne samouprave („Službene novine FBiH“, broj: 49/06), člana 18. Statuta Općine Maglaj - prečišćen tekst („Službene novine Općine Maglaj“, br. 08/07, 3/08 i 6/08) i Zahtjeva Ministarstva za privredu – gospodarstvo Zeničko - dobojskog kantona broj: 04-14-2824-1/23 od 10.04.2023. godine, Općinsko vijeće Maglaj, na redovnoj sjednici, održanoj 2023.godine, donosi

O D L U K U

o davanju saglasnosti za pokretanje postupka za dodjelu koncesionog prostora za istraživanje i eksploataciju mineralnog resursa lerzolitita na ležištu „Klanci“ K.O. Strupina, Općina Maglaj

Član 1.

Daje se saglasnost za pokretanje procedure za dodjelu koncesionog prostora za istraživanje i eksploataciju mineralnog resursa lerzolitita na ležištu „Klanci“ K.O. Strupina, Općina Maglaj na prostoru koji je definisan prelomnim tačkama i koordinatama u zahtjevu Ministarstva za privredu/gospodarstvo Zeničko – dobojskog kantona broj: 04-14-2824-1/23 od 10.04.2023. godine.

KOORDINATE ZAHTJEVANOG PROSTORA		
	y	x
A	6502118,953	4933031,953
B	6502351,185	4933185,653
C	6502427,807	4933075,204
D	6502632,099	4933034,842
E	6502456,262	4932689,089

Član 2.

Koncesioni prostor istražno eksploatacionog polja iz člana 1. obuhvata prostor od 11,78 ha i nalazi se u obuhvatu Prostornog plana Opštine Maglaj („Službeni glasnik Opštine Maglaj“ broj: 2/90 i 1/13), a prema podacima iz Katastra zemljišta obuhvata dio nekretnine označene sa:

- k.č. broj: 9/1, BIJELI KLANCI Šuma 4 i 6 klase ukupne površine 3036280 m², upisane u pl.broj 26 K.O. Strupina, posjednik TVORNICA NATRON sa dijelom 1/1, a prema podacima Zemljišno knjižnog ureda odnosi se na k.č. broj: 9/1 u istoj površini upisana u zk.uložak broj 27 K.O. Strupina, Državna svojina 1/1, Organ upravljanja Zeničko - dobojski kanton - Kantonalna uprava za šumarstvo.

Član 3.

Prilikom provođenja procedure dodjele koncesije, zaključivanja Ugovora o koncesiji te adekvatnim nadzorom, potrebno je ispoštovati odredbe Zakona o koncesijama Federacije BiH i Zakona odopunama Zakona o koncesijama Federacije BiH („Službene novine Federacije BiH“, br. 40/02 i 61/06), Zakona o koncesijama Zeničko - dobojskog kantona („Službene novine Zeničko - dobojskog kantona“, broj: 05/03) i Odluke o načinu raspodjele i korištenja finansijskih sredstava prikupljenih po osnovu kontinuirane i jednokratne naknade od koncesije, Vlade Zeničko - dobojskog kantona („Službene novine Zeničko - dobojskog kantona“, broj: 1/13).

Član 4.

Koncesionar ima obavezu pribavljanja svih potrebnih saglasnosti i dozvola nakon potpisivanja koncesionog ugovora.

Član 5.

Ova Odluka stupa na snagu osmog dana od dana objave u „Službenim novinama Općine Maglaj“.

PREDSJEDAVAJUĆA

Svjetlana Zamboni



Broj:05-45-1-740/23
Maglaj: 22.05.2023.godine

OPĆINSKO VIJEĆE MAGLAJ

PREDMET: Stručna obrada zahtjeva Ministarstva za privredu/gospodarstvo Zeničko – dobojskog kantona za pokretanje procedure za dodjelu koncesionog prostora za istraživanje i eksploataciju mineralnog resursa lersolita, na ležištu Klanci K.O. Strupina, Općina Maglaj.-

UVOD

Općinskom vijeću Maglaj dostavljen je zahtjev broj: 04-14-2824-1/23 od 10.04.2023.godine, kojim se od strane Ministarstva za privredu Zeničko – dobojskog kantona traži saglasnost Općinskog vijeća Maglaj za pokretanje procedure za dodjelu koncesionog prostora za istraživanje i eksploataciju mineralnog resursa lersolita na ležištu „Klanci“ K.O. Strupina, općina Maglaj, a po zahtjevu „TIM GROUP“ d.o.o. Žepče, za pokretanje procedure za dodjelu koncesionog prostora za istraživanje i eksploataciju mineralnog resursa lersolita na ležištu „Klanci“ K.O. Strupina.

U prilogu zahtjeva dostavljena je dokumentacija:

- Studija ekonomske opravdanosti dodjele koncesije na istraživanje i eksploataciju mineralnog resursa lersolita na ležištu „Klanci“ K.O. Strupina, općina Maglaj, urađen od strane „Geostil“ d.o.o. Breza, mart 2023. Godina,
- Geodetski Elaborat na lokaciji „Klanci“ K.O. Strupina, Općina Maglaj, urađen od strane „Zedis“ d.o.o. Zenica, mart 2023. godina.

Općinsko vijeće Maglaj po navedenom zahtjevu aktom broj: 05-14-2-660/23 od 17.04.2023. godine, dostavilo je Službi za urbanizam, geodetske i imovinsko pravne poslove navedeni zahtjev Ministarstva za privredu/gospodarstvo sa pratećom dokumentacijom na dalje postupanje, odnosno stručnu obradu i pripremu potrebnih akata za razmatranje i donošenje konačnog stava Općinskog vijeća Maglaj.

Kako se navodi između ostalog u zahtjevu Ministarstva, da obzirom na kompleksnost postupka dodjele koncesije za istraživanje i eksploataciju i važeće propise, Saglasnost Općinskog vijeća je osnovni akt za procjenu postojanja javnog interesa (sa aspekta uravnoteženog regionalnog razvoja, ekonomskog, socijalnog, ekološkog, uređenja i korištenja prostora na kome se realizira koncesioni projekat).

Pored toga navedeno je da se saglasnost traži u skladu sa članom 1. Zakona o dopunama Zakona o koncesijama („Službene novine Federacije Bosne i Hercegovine „ broj: 61/06 i članom 8. Zakona o koncesijama (Prečišćen tekst) („Službene novine Zeničko - dobojskog kantona“ broj: 5/03), te da je u pripremi donošenja Saglasnosti potrebno posebnu pažnju obratiti na slijedeće:

- stanje i status zemljišta (koncesionog prostora odnosno istražno - eksploatacionog polja koje je definisano prelomnim tačkama) u zemljišnim knjigama i katastru sa vlasničkom strukturom, (ZK i pisjedovni listovi),
- stanje i status zemljišta (istražno – eksploatacionog polja) u Prostornom planu općine Maglaj tj. da li se uklapa ili ne uklapa u isti,
- da li je prostor predviđen kao rudarski prostor,
- stanje i status zemljišta (istražno – eksploatacionog polja) sa aspekta zaštite historijskog i kulturnog naslijeđa, odnosno postojanja takvih objekata,
- stanje i status zemljišta (istražno - eksploatacionog polja) sa aspekta sanitarne zaštite izvorišta voda koje se koriste ili su planirane da se koriste za piće,
- stanje i status zemljišta (istražno - eksploatacionog polja) sa aspekta postojanja ili planiranja gradnje vodoprivrednih objekata za snabdjevanje naselja vodom (rezervoara i cjevovodi i dr.) .

Služba za urbanizam geodetske i imovinsko pravne poslove na osnovu zahtjeva Ministarstva i dostavljene dokumentacije, raspoložive dokumentacije Općine Maglaj, izvršenog uvida u plansku dokumentaciju i katastarske planove utvrdila je sljedeće:

PODACI IZ DOSTAVLJENE DOKUMENTACIJE

Prema podacima iz STUDIJE o ekonomskoj opravdanosti dodjele koncesije na istraživanje i eksploataciju mineralnog resursa lertzolita na ležištu „Klanci“, K.O. Strupina kod Maglaja, koja je urađena od strane „Geostil“ d.o.o. Breza predmetni lokalitet „Klanci“ se nalazi zapadno od Maglaja u naseljenom mjestu Strupina, a pripada Mjesnoj zajednici Radojčići.

Ovo područje bogato je velikim i raznovrsnim pojavama magmatskih stijena, čija je perspektiva primjene u građevinskoj djelatnosti kao tehničkog i građevinskog kamena, a radi se o magmatskim stijenama lertzolita, dijabaza, spilita i drugih stijena koje se nalaze na više odvojenih tijela različite površineke rasprostranjenosti.

Lokalitet „Klanci“ je dosta izolovano područje i u neposrednoj blizini nema naselja niti poljoprivrednih površina, područje je obraslo šumom.

Koncesioni prostor istražno eksploatacionog polja obuhvata prostor od 11,78 ha prema podacima iz Katastra zemljišta obuhvata dio nekretnine označene sa:

- k.č. broj: 9/1 BIJELI KLANCI Šuma 4 i 6 klase ukupne površine 3036280 m², upisane u pl. broj 26 K.O. Strupina, posjednik TVORNICA NATRON sa dijelom 1/1, a prema podacima Zemljišno knjižnog ureda odnosi se na k.č. broj: 9/1 u istoj površini upisana u zk.uložak broj 27 K.O. Strupina, Državna svojina 1/1, Organ upravljanja Zeničko - dobojski kanton – Kantonalna uprava za šumarstvo.

Navodi se da se ipak na osnovu obilaska terena i bez izvršenih istražnih radova može zaključiti da je Projekat rentabilan i da bi proizvodnja od oko 40 000 m³ / god tehničkog građevinskog kamena lertzolita predstavlja sigurna ulaganja i izvjestan pozitivan rezultat .

Isti bi se mogao koristiti za potrebe izgradnje autoputa koridora Vc koji prolazi u neposrednoj blizini samog lokaliteta, te se ne bi koristili postojeći lokalni putevi kroz ova naseljena mjesta nego bi se internim prilazima dovezio kamen na trasu koridora koji bi se gradio na ovom području .

Kako stoji u konačnom ZAKLJUČKU u studiji Eksploatacione rezerve prema preliminarnim rezultatima „kroki“ prospekcije bez istraživanja iznose oko 890.000 m³, što uz planiranu godišnju proizvodnju od 40.000 m³ donosi prihod od 600.000.00 KM. Mikrolokacija kamenoloma „Klanci“ kod Maglaja lertzolita njegovih kvalitativno - kvantitavnih parametara pokazuje da se radi o perspektivnom ležištu.

U tehničkom izvještaju Geodetskog Elaborata navodi se da je izvršeno geodetsko snimanje lokacije „Klanci „ k.č. broj: 9/1 K.O. Strupina, Općina Maglaj, te da su određene koordinate koncesionog prostora koje su date na geodetskoj situaciji i ortofoto snimku. te je prema istim određena i granica istražno – eksploatacionog polja u površini od 11,78 ha, i prikazana na kartama.

OBRAZLOŽENJE STAVOVA IZ ZAHTJEVA MINISTARTVA

- **stanje i status zemljišta (koncesionog prostora odnosno istražno - eksploatacionog polja koje je definisano prelomnim tačkama) u zemljišnim knjigama i katastru sa vlasničkom strukturom, (ZK i posjedovni listovi).**

Koncesioni prostor istražno eksploatacionog polja obuhvata prostor od 11,78 ha prema podacima iz Katastra zemljišta obuhvata dio nekretnine označene sa:

- k.č. broj: 9/1 BIJELI KLANCI, Šuma 4 i 6 klase, ukupne površine 3036280 m², upisane u pl. broj 26 K.O. Strupina, posjednik TVORNICA NATRON, sa dijelom 1/1, a prema podacima Zemljišno knjižnog ureda odnosi se na k.č. broj: 9/1 u istoj površini upisana u zk.uložak broj 27 K.O. Strupina, Državna svojina 1/1, Organ upravljanja Zeničko - dobojski kanton – Kantonalna uprava za šumarstvo.

- **stanje i status zemljišta (istražno – eksploatacionog polja) u Prostornom planu općine Maglaj tj. da li se uklapa ili ne uklapa u isti.**

Prema stanju po Prostorno planskoj dokumentaciji Općine Maglaj, utvrđeno je da se navedeni prostor nalazi u obuhvatu PROSTORNOG PLANA OPŠTINE MAGLAJ („Službeni glasnik Opštine Maglaj“ br. 2/90 i 1/13).

Izvršenim uvidom u Tekstualni i Grafički prikaz - Karta projekcija prostornog uređenja navedeno područje „Klanci“ se nalazi izvan urbanog područja „STRUPINA“ MZ Radojčići, na istom nije određena druga namjena ovog prostora, te sa aspekta planske dokumentacije nema smetnje da se ovo područje odredi kao koncesioni prostor za istraživanje i eksploataciju mineralnog resursa lezolitita.

Ukoliko Općinsko vijeće Maglaj utvrdi da postoji javni interes za istraživanje i eksploataciju mineralnog resursa lezolitita na području „Klanci „ K.O. Strupina, ovaj lokalitet će se definisati u novom Prostornom planu općine Maglaj koji je u izradi.

- **da li je prostor predviđen kao rudarski prostor .**

Planskom dokumentacijom - Prostornim planom Opštine Maglaj navedeno područje nije označeno kao rudarski prostor, obzirom da u periodu izrade ovog dokumenta za ovo područje nije pokazan javni interes.

- **stanje i status zemljišta (istražno – eksploatacionog polja) sa aspekta zaštite historijskog i kulturnog naslijeđa, odnosno postojanja takvih objekata.**

Sa aspekta zaštite historijskog i kulturnog naslijeđa odnosno postojanja tih objekata , na osnovu izvršenog uvida u Prostorni plan utvrđeno je da ovi objekti nisu naznačeni na ovom području kao postojeći.

- **stanje i status zemljišta (istražno - eksploatacionog polja) sa aspekta sanitarne zaštite izvorišta voda koje se koriste ili su planirane da se koriste za piće.**

Prema Prostornom planu općine Maglaj na ovom području nisu označena postojeća a niti planirana izvorišta vode za piće. Pored toga izvršenom provjerom u Službi za privredu

/finansije općine Maglaj utvrđeno je da sa aspekta sanitarne zaštite izvorišta voda koje se koriste ili se planiraju da se koriste za piće ne postoji zvaničan registar, niti druga dokumentacija na osnovu koje bi se ova područja zaštitila.

- stanje i status zemljišta (istražno - eksploatacionog polja) sa aspekta postojanja ili planiranja gradnje vodoprivrednih objekata za snabdjevanje naselja vodom (rezervoara i cjevovodi i dr).

Na osnovu izvršenih provjera u evidenciji izdatih odobrenja za građenje u Službi za urbanizam geodetske i imovinsko pravne poslove utvrđeno je, da u registru nije evidentirano odobrenje za građenje vodoprivrednih objekata za snabdjevanje naselja vodom na području „Klanci“ K.O. Strupina, M.Z. Radojčići.

PROVEDENI POSTUPAK

Prema odredbama člana 5. Zakona o dopunama Zakona o koncesijama („Službene novine Federacije Bosne i Hercegovine,, broj: 61/06), Vlada odlučuje o dodjeli koncesije za određeno dobro, na prijedlog resornog ministarstva i uz prethodnu saglasnost općinskog vijeća lokalne zajednice na čijem području se dodjeljuje koncesija.

Kako se navodi između ostalog u Zahtjevu Ministarstva da obzirom na kompleksnost postupka dodjele koncesije za istraživanje i eksploataciju i važeće propise, Saglasnost općinskog vijeća je osnovni akt za procjenu postojanja javnog interesa (sa aspekta uravnoteženog regionalnog razvoja, ekonomskog, socijalnog ekološkog uređenja i korištenja prostora na kome se realizira koncesioni projekat).

Da bi Općinsko vijeće Maglaj imalo sve potrebne pokazatelje i utvrđene činjenice na terenu u pripremi je, obzirom da se obuhvat koncesionog prostora nalazi na području Mjesne zajednice Radojčići, aktom broj: 05-45-1-740/23 od 27.04.2023. godine, zatražen stav i mišljenje ove Mjesne zajednice, po navedenom zahtjevu Ministarstva za privredu/godpodarstvo.

Mjesna zajednica Radojčići je aktom broj: 20-05-/23 od 02.05.2023. godine, ovoj Službi dostavila Mišljenje za izdavanje koncesije za istraživanje i eksploataciju mineralnog resursa lertzolita na ležištu „Klanci“.

Kako se navodi, dana 30.04.2023. godine sa početkom od 14.00 sati u Strupini (zaseok Lukići), održan je Zbor mještana MZ „Radojčići,, te da je nakon detaljnih obrazloženja i provedene rasprave Zbor mještana MZ „Radojčići “ donio jednoglasne zaključke kojim se **daje saglasnost za vršenje ispitivanja i eksploataciju kamena na lokalitetu k.č. broj: 9/1, na parceli BIJELI KLANCI .**

Donesena su tri zaključka u kojim se između istalog u zaključku 1. pod tačkom b) navodi da se kamenolom koristi samo za vrijeme izgradnje Autoputa Vc tj.do završetka izgradnje dionice Medakovo – Ozimice, koja je planirana u roku od 30 mjeseci.

Pored toga u Dopuni zapisnika se konstatuje da je izvršen uviđaj na licu mjesta u Klancima o stanju navedenog vodozahvata (Đekina voda), te da je utvrđeno nakon provjera, da krajnja tačka istraživanja i eksploatacije mineralnog ležišta lertzolita na ležištu Klanci K.O. Strupina, doseže najbliže cca 100 m od navedenog izvora vode, a početna tačka budućeg istraživanja i eksploatacije kamena je cca 500 metara udaljena od izvorišta Đekina voda, te da navedeni radovi na istraživanju i eksploataciji kamena neće ugroziti izvorište Đekina voda.

Dostavljamo vam Mišljenje MZ Radojčići broj: 20-05/23 od 02.05.2023. godine za izdavanje koncesije za istraživanje i eksploataciju mineralnog resursa lertzolita na ležištu „Klanci ,, odnosno Izvod iz Zapisnika sa zбора mještana MZ „Radojčići ,, (naseljena mjesta Strupina, Galovac i Radojčići), u kojem su jasno izneseni stavovi mještana ovih naseljenih

mjesta, kao i zaključci Mjesne zajednice „Radojčići“, koje je potrebno razmotriti prilikom rasprave po navedenom zahtjevu Ministarstva za privredu/gospodarstvo.

PROVOĐENJE DRUGIH POSTUPAKA

Kako je navedeno u zahtjevu Ministarstva Saglasnost općinskog vijeća se traži u skladu sa članom 1. Zakona o dopunama Zakona o koncesijama („Službene novine Federacije Bosne i Hercegovine,, broj: 61/06) i članom 8. Zakona o koncesijama (Prečišćen tekst) „Službene novine Zeničko - dobojskog kantona „, broj: 5/03).

Nakon zauzimanja stava Općinskog vijeća i izjašnjenja o tome da li se daje saglasnost za provođenje postupka dodjele koncesije, nadležno Ministarstvo provodi dalji postupak u skladu sa Zakonom o koncesijama („Službene novine Federacije BiH“ broj: 40/02 i 61/06) i Zakona o koncesijama Zeničko - dobojskog kantona („Službene novine Zeničko –dobojskog kantona“ broj: 5/03).

Kako je određeno odredbama navedenog Zakona u članu 4. je definisano da Odluku o pristupanju provođenja procedure dodjele koncesije za određeno dobro donosi Vlada kantona na prijedlog resornog ministarstva.

Odlukom Vlade određuje se ministarstvo nadležno za provođenje postupka dodjele koncesije.

Članom 5. određeno je da se koncesija dodjeljuje putem javnog prikupljanja ponuda na osnovu odluke Vlade kantona.

Članom 8. je definisano, u slučaju da ponuđač samoinicijativno nadležnom ministarstvu podnese zahtjev za dodjelu koncesije za koju nije raspisan javni oglas, (kao što je to u ovom postupku postupljeno), ministarstvo putem komisije procjenjuje da li postoji javni interes za dodjelu koncesije

Ukoliko komisija utvrdi da postoji javni interes za predloženu koncesiju, predlaže ministru da pokrene postupak dodjele koncesije, shodno odredbama navedenog zakona o koncesijama, (član 5. Zakona).

Na osnovu navedenog predlažemo Općinskom vijeću da razmotri sve izneseno, te da se odredi o dostavljenom zahtjevu ministarstva, za pokretanje procedure za dodjelu koncesionog prostora za istraživanje i eksploataciju mineralnog resursa lersolita na ležištu „Klanci „ K.O. Strupina, općina Maglaj, na zemljištu k.č. broj: 9/1, sa prelomnim tačkama kako je navedeno Studijom i Geodetskim Elaboratom.

U prilogu dostavljamo dokumentaciju:

1. Zahtjev Ministarstva za privredu/gospodarstvo za izdavanje saglasnosti Općinskog vijeća za dodjelu koncesije broj: 04-14-2824-1/23 ođd 10,04.2023. godine.
2. Izvod iz katastra sa označenim prelomnim tačkama – navedenog koncesionog prostora ležišta „Klanci“ K.O. Strupina općina Maglaj.
3. Izvod iz Posjedovnog lista i zemljišno knjižnog izvadka sa podacima o zemljištu
4. Mišljenje MZ Radojčići broj: 20-05/23 od 02.05.2023. godine.

POMOĆNIK OPĆINSKOG NAČELNIKA
PO OVLAŠTENJU
Nedžad Čatić



OPĆINSKI NAČELNIK
Mirsad Mahmutagić



Handwritten scribbles or marks at the bottom left of the page.



PRIMLJENO:	14.04.2023.		
Arg. predložak:	Prilog: 1	Prilog: 2	Prilog: 3
		2888	

OPĆINA MAGLAJ
-Općinsko vijeće
-Načelnik Općine

Viteška 4, Maglaj
74250

Zenica, 10.04.2023. godine

Vaš znak:

Naš znak: 04-14-2824-1/23

PREDMET: ZAHTJEV ZA IZDAVANJE SAGLASNOSTI OPĆINSKOG VIJEĆA ZA DODJELU KONCESIJE, traži se

Poštovani,

Ministarstvu za privredu Zeničko-dobojskog kantona 22.03.2023.godine obratio se "TIM Group d.o.o" Sarajevska bb.Žepče sa zahtjevom za pokretanje procedure za dodjelu koncesionog prostora za istraživanje i eksploataciju mineralnog resursa lersolita na ležištu "Klanci" KO Strupina, općina Maglaj sa prelomnim tačkama kako je navedeno Studijom i Geodetskim elaboratom.

U prilogu zahtjeva dostavljeno je slijedeće:

- Studija ekonomske opravdanosti dodjele koncesije na istraživanje i eksploataciju mineralnog resursa lersolita na ležištu "Klanci" KO Strupina, općina Maglaj, Geostil doo Breza, mart 2023.godine,
- Geodetski elaborat na lokaciji "Klanci" KO Strupina, općina Maglaj Zedis doo Zenica, mart 2023.godine.

Obzirom na kompleksnost postupka dodjele koncesije za istraživanje i eksploataciju i važeće propise. Saglasnost Općinskog vijeća je osnovni akt za procjenu postojanja javnog interesa (sa aspekta uravnoteženog regionalnog razvoja, ekonomskog, sociološkog, ekološkog, uređenje i korištenje prostora na kome se realizira koncesioni projekat).

Imajući u vidu dalje vodenje postupka dodjele koncesije, a u skladu sa članom 1. Zakona o dopunama Zakona o koncesijama ("Službene novine Federacije Bosne i Hercegovine", broj: 61/06 i članom 8. Zakona o koncesijama (Prečišćeni tekst) ("Službene novine Zeničko-dobojskog kantona", broj: 5/03), molimo Vas da u pripremi donošenja Saglasnosti, općinske službe posebnu pažnju obratite na slijedeće:

- stanje i status zemljišta (koncesionog prostora odnosno istražno-eksploatacionog polja koje je definisano prelomnim tačkama) u zemljišnim knjigama i katastru sa vlasničkom strukturom, (ZK i posjedovni listovi),
- stanje i status zemljišta (istražno-eksploatacionog polja) u Prostornom planu općine tj. da li se uklapa ili ne u isti,
- da li je prostor predviđen kao rudarski prostor,
- stanje i status zemljišta (istražno-eksploatacionog polja) sa aspekta zaštite historijskog i kulturnog naslijeđa, odnosno postojanja takvih objekata,
- stanje i status zemljišta (istražno-eksploatacionog polja) sa aspekta sanitarne zaštite izvorišta voda koje se koriste ili su planirana da se koriste za piće,
- stanje i status zemljišta (istražno-eksploatacionog polja) sa aspekta postojanja ili planiranja gradnje vodoprivrednih objekata za snabdijevanje naselja vodom (rezervoari, cjevovodi i dr.).

Prelomne tačke koordinate zahtijevanog koncesionog prostora ležišta "Klanci" KO Strupina, općina Maglaj

KOORDINATE ZAHTJEVANOG PROSTORA		
	Y	X
A	6 502 118,953	4 933 031,953
B	6 502 351,185	4 933 185,653
C	6 502 427,807	4 933 075,204
D	6 502 632,099	4 933 034,842
E	6 502 456,262	4 932 689,089

Saglasnost treba da sadrži:

- odgovore na pitanja vezana za status zemljišta (zahtijevanog koncesionog prostora odnosno istražno-eksploatacionog polja) u zemljišnim knjigama i katastru i prihvatljivost koncesionog projekta,
- prelomne tačke sa koordinatama istražno eksploatacionog prostora, pobrojane i upisane sve parcele (k.č. broj) koje se nalaze djelimično ili cijelom svojom površinom unutar zahtijevanog prostora za dodjelu koncesije.

Istovremeno treba imati na umu da će, u slučaju pozitivnog stava Vijeća i provedenog postupka dodjele koncesije, koncesionar imati obavezu ishodovanja svih relevantnih dozvola za istraživanje i eksploataciju u istražno-eksploatacionom polju, nakon ostvarenja prava služnosti, odnosno potpisivanja koncesionog ugovora.

U prilogu Vam dostavljamo Studiju ekonomske opravdanosti dodjele koncesije na istraživanje i eksploataciju mineralnog resursa lersolita na ležištu "Klanci" KO Strupina, općina Maglaj i geodetski elaborat zahtijevanog koncesionog prostora.

Kod sagledavanja stanja i statusa zemljišta kao i koncesionog projekta (istražno-eksploatacionog polja, odnosno istraživanja i eksploatacije mineralnog resursa lersolita na ležištu "Klanci" KO Strupina, općina Maglaj), bitno je imati na umu sljedeće činjenice:

- Tehnološki opis projekta,
- Opis lokacije,
- Uticaj projekta na zaštitu okoline.

Studija o ekonomskoj opravdanosti i geodetski elaborat u kojima su navedene prelomne tačke prostora, minimalna godišnja eksploatacija mineralne sirovine se dostavlja radi lakšeg sagledavanja i donošenja Saglasnosti Općinskog vijeća.

Molimo da u roku od 60 dana od dana zaprimanja ovog zahtjeva dostavite Ministarstvu za privredu zaključak o davanju ili odbijanju saglasnosti općinskog vijeća Maglaj.

S poštovanjem,

Obradivač akta:

Kemal Bjelić

PRILOG:

- Studija ekonomske opravdanosti dodjele koncesije na istraživanje i eksploataciju mineralnog resursa lersolita na ležištu "Klanci" KO Strupina, općina Maglaj, Geostil doo Breza, mart 2023.godine.
- Geodetski elaborat na lokaciji "Klanci" KO Strupina, općina Maglaj Zedis doo Zenica, mart 2023.godine.

Dostavljeno:

1x Naslovu

1x "TIM Group d.o.o" Sarajevska bb.Žepče


1x a/a



MINISTAR

Samir Šibonjić

NARUČILAC: „TIM GROUP“ D.O.O. ŽILINA



**GEODETSKI ELABORAT
NA LOKACIJI "KLANCI", k.č.9/1
K.O. STRUPINA
OPĆINA MAGLAJ
Mjereno 07.03.2023.g.**



D.O.O. "ZEDIS" ZENICA

Zenica, mart 2023. godine

„Geostil“ d.o.o. Breza
JIB 4219104570000
Alije Izetbegovića bb,
Bosna i Hercegovina
Tel:061703566
mail:nermin.cosic@hotmail.com



Geostil



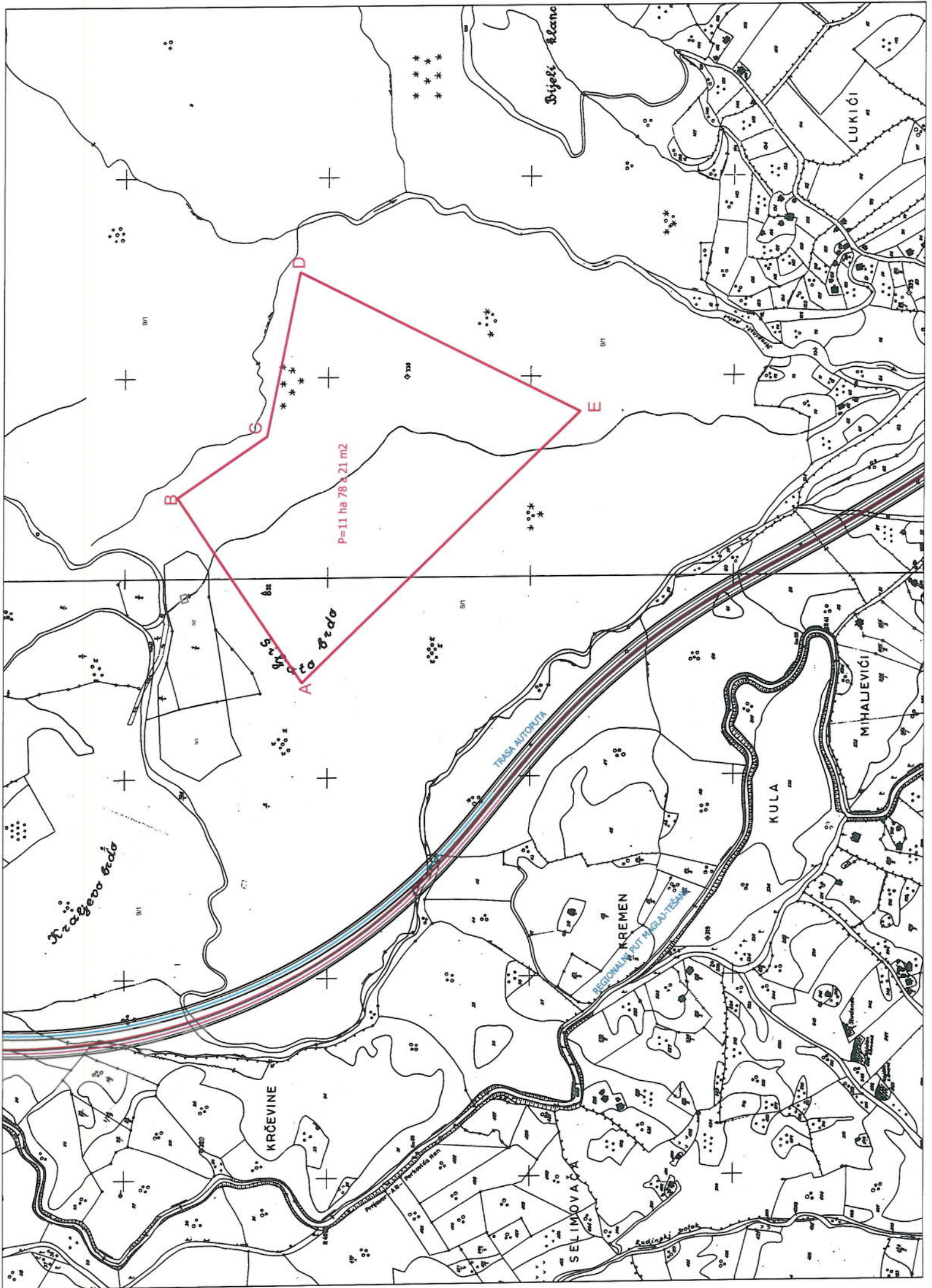
STUDIJA
O EKONOMSKOJ OPRAVDANOSTI DODJELE KONCESIJE
NA ISTRAŽIVANJE I EKSPLOATACIJU
MINERALNOG RESURSA LERZOLITA
NA LEŽIŠTU "KLANCI", K.O. STRUPINA KOD MAGLAJA



Žepče, mart 2023. godine







Bosna i Hercegovina
Federacija Bosne i Hercegovine
Zeničko dobojski kanton
Općina Maglaj

Služba za urbanizam, geodetske i imovinsko pravne poslove

Broj: 05-26-12-1155/23-2

Datum: 17.05.2023

IZVOD IZ POSJEDOVNOG LISTA BROJ 26

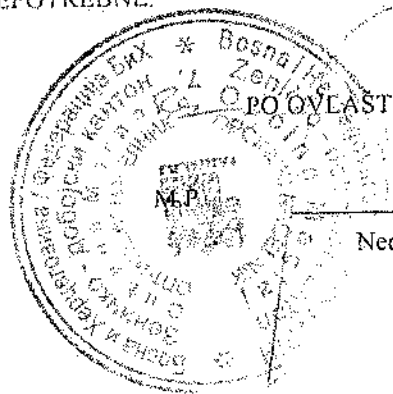
Katastarska općina: STRUPINA

Kat.broj	Nositelj prava	Adresa	Udio	Pravo
11703	TVORNICA NATRON	MAGLAI ŠUMARDA	1/1	Posjednik

Parcela	Pl.,Sk.	Naziv parcele	Pov.(m ²)	Način korištenja	Svojina	Prihod	Pov.(m ²)
9/1	7.2	BIJELI KLANCI	3036280	Šuma 4. klase	DS	10.776,42	1995634
				Šuma 6. klase	DS	3.017,87	1040646
UKUPNO:						13794,29	3036280

Ostale parcele na zahtjev stranke izostavljene kao NEPOTREBNE.

Oslobodeno plaćanja tarife.



PO OVLASTENJU OPĆINSKOG NAČELNIKA

Nedžad Čatić, dipl.ing.geod.

Katastarska općina: STRUPINA

Zemljišnoknjižni izvadak

A Popisni list

Ostali upisi u ovom listu su ispušteni.

R.br.	Broj parcele	OZNAKA NEKRETNINA	Površina			Primjedba
			ha	a	m ²	
7.	9/1	BIJELI KLANCI; Šuma 6. klase Šuma 4. klase 0104 06 46 0199 56 34	0303	62	80	042-1-DN-21-000 957

B Vlasnički list

R.br.	UPISI	Primjedba
1.	Udio: 1/1 DRŽAVNA ID: - Pr: 02.06.2020. 042-1-DN-20-001 122 Na osnovu člana 69. Zakona o zemljišnim knjigama FBiH ("Službene novine FBiH" br. 19/03 i 54/04), uknjiženo je pravo vlasništva na nekretnine A lista. Tip: Vidi tekst upisa Adresa: Maglaj, Viteška 2	Dana 19.03.2021. uspostavljena zk. ul. 27 k.o. Strupina
2.	Udio: ORGAN UPRAVLJANJA ZENIČKO- DOBOJSKI KANTON-KANTONALNA UPRAVA ZA ŠUMARSTVO ID: - Pr: 02.06.2020. 042-1-DN-20-001 122 Na osnovu člana 32. stav 2. Zakona o šumama ZE-DO kantona ("Službene novine ZDK" broj 8/13), upisana je zabilježba organa upravljanja na nekretninama A lista Tip: Vidi tekst upisa Adresa:	Dana 19.03.2021. uspostavljena zk. ul. 27 k.o. Strupina

C Teretni list

R.br.	UPISI	Iznos (KM)	Primjedba
1.	Nema tereta		

Potpis zemljišnoknjižnog referenta:



18.05.2023 09:11

042-1-NAR-23-001 373

Zvezdica pored broja parcele znači da je parcela plombirana, odnosno da postoji zahtjev/vezan/ za tu parcelu.

BOSNA I HERCEGOVINA
Federacija Bosne i Hercegovine

Zeničko-dobojski kanton
Općina Maglaj
Mjesna zajednica "Radojčići"
Naseljena mjesta: Strupina, Galovac i Radojčići

ID broj: 4218411370003
UniCredit banka: 3385602200824062
Tel/mob: 00387 63 352 227
E-mail: marinko.kelavic@tel.net.ba

Dana: 02. 05. 2023. godine
Broj: 20-05-/23

OPĆINA MAGLAJ
Služba za urbanizam, geodetske i imovinsko-pravne poslove
Ul. Viteška 4, 74250 Maglaj

FEDERACIJA BOSNE I HERCEGOVINE
OPĆINA MAGLAJ
Služba za boračko-invalidsku i socijalnu zaštitu
opću upravu i društvene djelatnosti

Org. jedinica	Redni broj	Datum
		23.05.2023.

3333

Predmet: Mišljenje za izdavanje koncesije za istraživanje i eksploataciju mineralnog resursa lerzolita na ležištu „Klanci“ u MZ "Radojčići", dostavlja se.

Izvod iz Zapisnik sa zбора mještana MZ Radojčići

U skladu sa vašim dopisom broj 05-45-1-740/23 od 27. 04. 2023. godine, dana, 30. 04. 2023. Godine (nedjelja) sa početkom od 14.00 sati, u Strupini (zaseok Lukići) održan je Zbor mještana MZ "Radojčići". Na zboru je nazočilo 30 mještana te, Marinko Kelavić, predsjednik MZ "Radojčići", Dragan Maglica, član Vijeća MZ "Radojčići", Anto (Ivana) Maglica, pom. opć. načelnika Maglaj, Anto (Joze) Maglica, referent u Službi za boračko-invalidsku i socijalnu zaštitu, opću upravu i društvene djelatnosti Općine Maglaj, Tomislav Mrkonjić i Ivo Mrkonjić, predstavnici koncesionara iz „TIM Group“ d.o.o. Žepče.

Predsjednik MZ "Radojčići", Marinko Kelavić, u svom uvodnom obraćanju upoznao je mještane o aktu kojeg je MZ "Radojčići" dobila iz Službe za urbanizam, geodetske i imovinsko-pravne poslove Općine Maglaj u kojem se traži mišljenje MZ "Radojčići" glede izdavanja dozvole za istraživanje i eksploatacije kamena sa lokaliteta „Klanci“ koji se nalazi u zaseoku Lukići K.O. Strupina, naziv parcele „Bijeli Klanci“.

Nakon uvodnog izlaganja, riječ je dao predstavniku firme „TIM Group“ d.o.o. Žepče, Ivi Mrkonjiću od kojeg je zatraženo da iznese sve tehničke podatke vezane za eventualnu eksploataciju kamena koje su opisane u dostavljenom radnom materijalu (Geodetski elaborat i Studija ekonomske isplativosti).

U svom obraćanju, Ivo Mrkonjić je precizirao točnu lokaciju planiranog koncesionog prostora koji obuhvaća zemljište označeno sa k.č. broj 9/1, naziv parcele „Bijeli Klanci“ površine 3036280m² koji se vodi kao šuma 4 i 6 klase, K.O. Strupina koje je u vlasništvu ZDK- Kantonalna uprava za šumarstvo. Po riječima Ive Mrkonjića, predstavnika „TIM Group“ d.o.o. Žepče, u slučaju i da dođe do eksploatacije kamena isti će se koristiti samo kao tampon sloj za izgradnju Autoputa V-c čija trasa prolazi samo 100-tinjak metara od lokacije planiranog kamenoloma i čija gradnja će trajati samo 30-tak mjeseci. Upravo zbog toga, lokalni putevi se uopće neće koristiti za eksploataciju kamena. Imajući u vidu da je i lokacija budućeg kamenoloma prilično udaljena od zaseoka Lukići, očekuje pozitivno mišljenje od MZ "Radojčići". U svom obraćanju, mještanima na zboru su dodatno predočene i zemljopisne karte te su precizirane lokacije budućeg kamenoloma.

Nakon završenog izlaganja predstavnika „TIM Group“ d.o.o. Žepče, predsjednik MZ „Radojčići“ je otvorio raspravu o predmetnom kamenolomu. Zamolio je sve nazočne da, zbog unosa u zapisnik, prvo kažu svoje ime i prezime a nakon toga da slobodno i samostalno iznesu i svoje mišljenje naglasivši da je dužnost i obveza predstavnika MZ „Radojčići“ da zastupaju interes svojih mještana tj. da zastupaju interese i stavove većine mještana na ovome zboru.

Nazočni mještani su izrazili zadovoljstvo što je kamenolom samo privremeno, dok traju radovi na Autoputu Medakovo-Ozimica i što se neće koristiti lokalni putevi za transport kamena. Nakon toga, mještani: Ivan Lukić-Čiva, Anto Maglica, Ilija Ezgeta, Marko Sičanica, Ivan Lukić, Ruža Ivandić, Dragan Maglica su aktivno sudjelovali u otvorenoj raspravi i ukazali na problem brojnih izvorišta voda („Đekina voda-Zečiji kamen“, „Krajna kosa“, „Svinjare“, „Paljevine“, ...) koja se nalaze na lokalitetu Klanci a koja koriste brojna domaćinstva kao jedine vodovode.

Naknadnom analizom svakog, od gore nabrojanih pojedinačnih izvorišta, utvrđeno je da se samo izvorište „Đekina voda“ kojeg koristi 15 domaćinstava, nalazi u neposrednoj blizini gore



planiranog kamenoloma. Stoga, isti treba posjetiti na licu mjesta i utvrditi eventualne negativne učinke koje bi mogao pruzročiti budući kamenolom.

Imajući u vidu sve gore navedeno, zbor mještana MZ "Radojčići" donosi jednoglasne zaključke:

1. Daje se **pozitivno mišljenje i potpora** Društvu za proizvodnju, trgovinu i usluge „TIM Group“ d.o.o. Žepče da može nesmetano vršiti ispitivanja i eksploataciju kamena na lokalitetu k.č. broj 9/1, naziv parcele Bijeli Klanci, površine 3036280 m², šuma 4 i 6 klase, K,O, Strupina u skladu sa uvjetima koje je, u svom obraćanju, iznio predstavnik koncesionara Ivo Mrkonjić, uz uvjete:
 - a) da predstavnici korisnika vodovoda sa izvorišta „Đekina voda-Zečiji kamen“ (Anto Maglica, Ilija Ezgeta i Marko Maglica) i predstavnici budućih koncesionara „TIM Group“ d.o.o. Žepče izvrše zjedničku posjeta izvorištu vode „Đekina voda-Zečiji kamen“ i da se utvrdi da budući kamenolom neće imati negativne utjecaje na vodozahvatni prostor. U slučaju bilo kakvog oštećenja ili ugrožavanja vodozahvata koncesionar isto mora sanirati i u cjelosti namiriti štetu korisnicima vodovoda.
 - b) Da se kamenolom koristi samo za vrijeme izgradnje Autoputa V-c tj. do završetka izgradnje dionice Medakovo –Ozimica koja je planirana u roku od 30 mjeseci.
2. **Zakonom o koncesijama ZDK**, koncesionar je obavezan plaćati naknadu za eksploataciju kamena. Po gore nevedenom Zakonu 30% ukupnih sredstava od naplate za eksploataciju kamena ide u proračun/budžet Vlade ZDK, a 70 % ZDK uplaćuje-vraća u proračun/budžet Općine Maglaj.
Zbog eksploatacije veće količine kamena, buke, miniranja, prašine i brojnih drugih negativnih utjecaja na stanovnike MZ "Radojčići" od Općine Maglaj tražimo uplatu, na račun MZ Radojčići, 20% sredstava koje će Općina Maglaj dobiti kao naknadu za eksploataciju kamena sa ovog lokaliteta. Naš zahtjev smatramo krajnje realnim jer će, zahvaljujući našem pozitivnom mišljenju ali i žrtvi na koju smo spremni tijekom eksploatacije kamena u našoj Mjesnoj zajednici koju čine tri naseljena mjesta, doći do razvoja gospodarstva i punjenja proračuna/budžeta Općine Maglaj.
3. MZ "Radojčići" zahtijeva od nadležne Službe Općine Maglaj da traži od koncesionara Geodetski elaborat i Studiju o ekonomskoj opravdanosti dodjele koncesije da imamo u arhivi MZ "Radojčići".

Zbor završen u 15:00 sati.

Dopuna zapisnika:

U skladu sa jednim od zaključaka Zbora mještana MZ "Radojčići" Maglaj od 30. 04. 2023. godine, dana, 02. 05. 2023. godine (utorak) predstavnici korisnika vodovoda „Đekina voda-Zečiji kamen“ u sastavu: Anto Maglica, Marko Maglica, Ilija Ezgeta i Josip Maglica zajedno sa predstavnikom koncesionara „Tim Group“ d.o.o. Žepče Ivom Mrkonjićem, izvršili su uviđaj na licu mjesta u Klancima o stanju navedenog vodozahvata odnosno da li će eksploatacija mineralnog resursa „Ierzolit“ ugroziti jedan od izvorišta (Đekina voda). Po dolasku na teren, izvršeno je lociranje navedenog vodozahvata, a nakon toga je Josip Maglica, mr. šumarstva, uspoređivao geološki kartu iz Geodetskog elaborata koncesionara, preko GPS lokatora-satelitske karte te utvrdio da krajnja točka istraživanja i eksploatacije mineralnog resursa Ierzolita na ležištu Klanci K.O. Strupna doseže najbliže cca 100 m od navedenog izvora vode, a početna točka budućeg istraživanja i eksploatacije kamena je cca 500 metara udaljena od izvorišta Đekina voda.

Uz to, zaključeno je da je gore navedeno izvorište dubinskog tipa te postoji mogućnost da isto može biti ugroženo samo u slučaju blizinskog i ekstremnog miniranja.

Stoga, iz gore nevedenog i utvrđenog stanja došlo se do zaključka da nevedeni radovi na ispitivanju i eksploataciji kamena neće ugroziti izvorište Đekina voda.



Predsjednik Vijeća MZ

Marinko Kelavić, prof.

