

## PRIJEDLOG

Na osnovu člana 42, 43, 45, 46, 47, 48 i 50 Zakona o prostornom uređenju i građenju Zeničko –dobojskog kantona ("Službene novine Zeničko – dobojskog kantona", broj 17/23), i člana 18. Statuta općine Maglaj („Službene novine općine Maglaj“, broj: 8/07, 3/08 i 6/08) Općinsko vijeće Općine Maglaj, na redovnoj sjednici, održanoj 2024 godine, d o n o s i

### **O D L U K U** **o pristupanju djelimičnoj izmjeni Regulacionog plana** **„CENTAR MAGLAJ –SJEVERNI DIO ”**

#### **Član 1.** **( Vrsta dokumenta)**

Ovom Odlukom pristupa se djelimičnoj izmjeni Regulacionog plana "Centar Maglaj –sjeverni dio "(„Službene novine općine Maglaj“, broj 08/2005)  
**Zahtjev Medžlis Islamske zajednice Maglaj**

#### **Član 2.** **(Granice područja za koje se dokument mijenja)**

Djelimična Izmjena Regulacionog plana obuhvata područje Regulacionog plana „Centar Maglaj –sjeverni dio “ zemljište označeno sa k.č. broj: 1547/1 površine 2542 m2, posjednik Medžlis Islamske zajednice Maglaj sa dijelom 1/1, k.č. broj 1547/5 površine 44 m2, posjednik Vakuf umrlog Mustajbega Uzeirbegovića sa dijelom 1/1 i k.č. broj: 1546/2 površine 121 m2 posjednik Vakuf umrlog Mustajbega Uzeirbegovića sa dijelom 1/1, koje čini harem oko Nove gradske Vali Recep Yazicioglu džamije u Maglaju.

Djelimičnom izmjenom Regulacionog plana, bi se u odnosu na predviđeno stanje po planskoj dokumentaciji na zemljištu označenom sa k.č. broj: 1547/1, 1547/5, i 1546/2 izvršile izmjene namjene i razmještaja objekata, planiranih regulacionih i građevinskih linija.

Korekcije bi se izvršile u okviru planiranog Komplexa gradske džamije koji po planskoj dokumentaciji čini objekat džamije predviđene nepravilne strukture uz koji je predviđena izgradnja poslovnog objekta –bazara L strukture, spratnosti VP+1 koji predstavlja cjelinu sa planiranim otvorenim prostorom gradskog trga sa fontanom, zaravnjenim zelenim površinama i pješačkim prilazima.

Izmjenama bi se umjesto planiranih poslovnih objekata planirala izgradnja stambeno-poslovnog objekta spratnosti S(suteren) +P(prizemlje) +1(sprat), dimenzija 50,0 x 11,0 metara sa podzemnim garažama uz izgradnju objekata okolnog uređenja šadrvana, fontane, kapije sa ogradom te ostalim sadržajima urbanog mobilijara kojim bi se upotpunio kompleks gradske džamije.

Planirani stambeno-poslovni objekat bi lokacijski bio planiran na lokaciji prema postojećem poslovno stambenom objektu i pratio bi položaj i dimenzije tog objekta na udaljenosti od cca 8,0 metara s tim da bi kolski prilaz suterenskoj etaži objekta bio predviđen iz ulice Aleja Ijiljana silaznom rampom u okviru koje su predviđena 23 garažna mjesta, kotlovnica i skladište.

U prizemnom dijelu objekta su predviđeni poslovni prostori dok je spratna etaža predviđena kao stambeni dio objekta.

U okviru ostalog okolnog prostora predviđa se izgradnja šadrvana, fontane i ulazne kapije sa ogradom oko dijela harema.

**Član 3**  
**( Vremenski period)**

Vremenski period za koji se radi izmjena i dopuna Regulacionog plana je do važenja postojećeg planskog dokumenta prostornog uređenja („Regulacionog plana „Centar Maglaj –sjeverni dio” Maglaj, broj 08/05 ).

**Član 4**  
**( Smjernice za izradu)**

Nosilac pripreme plana osigurat će Nosiocu izrade potrebnu dokumentaciju značajnu za donošenje izmjena i dopuna Regulaciog plana u skladu sa odredbama Zakona o prostornom uređenju i građenju.

**Član 5.**  
**( Rok izrade)**

Rok izrade djelimične izmjene i dopune Regulacionog plana bit će određen Ugovorom između Nosioca izrade i Nosioca pripreme izmjene Regulacionog plana.

**Član 6.**  
**(Sadržaj i postupak izmjene planskog dokumenta)**

Djelimična Izmjena Regulacionog plana “Centar Maglaj - sjeverni dio “ sadržavat će dokumentaciju predviđenu Zakonom o prostornom uređenju i građenju.  
Postupak izmjene Regulacionog plana provodit će se u skladu sa članom 50. navedenog Zakona, stav 1. (redovni postupak) , ili stav 2. (skraćeni postupak).

**Član 7.**  
**(Javna rasprava i javni uvid)**

U skladu sa odredbama Zakona (člana 50. stav 1.) Nacrt izmjene i dopune Regulacionog plana stavlja se na javni uvid i javnu raspravu.  
Dužina trajanja javne rasprave i javnog uvida izmjene Regulacionog plana , bit će određena u Odluci o usvajanju Nacrta izmjene Regulacionog plana.

**Član 8.**  
**(Finansiranje)**

Sredstva za izradu Izmjene Regulacionog plana obezbjedit će Medžlis Islamske zajednice Maglaj.

**Član 9.**  
**(Nosilac pripreme)**

Nosilac pripreme plana je Općinski načelnik putem Službe za urbanizam geodetske i imovinsko pravne poslove.

**Član 10.**  
**( Nosilac izrade)**

Nosilac izrade izmjene Regulacionog plana bit će određen u skladu sa članom 45. Zakona o prostornom uređenju i građenju, Zeničko –dobojskog kantona .

**Član 11.**  
**( Stupanje na snagu)**

Ova Odluka stupa na snagu osmog dana od dana objavljivanja u Službenim novinama Općine Maglaj.

PREDSJEDAVAJUĆA  
Aida Bašić

## O B R A Z L O Ž E N J E

### I PRAVNI OSNOV

Pravni osnov za donošenje Odluke o pristupanju djelimičnoj izmjeni Regulacionog plana „Centar Maglaj-sjeverni dio“ sadržan je u odredbama člana 42, 43, 45, 46, 47, 48 i 50. Zakona o prostornom uređenju i građenju Zeničko – dobojskog kantona („Sužbene novine Zeničko – dobojskog kantona“, broj 17/23), kojim je definisan postupak izrade, donošenja i sadržaj dokumenta Regulacionog plana općine, prema kojem je Općinsko vijeće nadležno za donošenje Odluke o pristupanju izmjeni dokumenta prostornog uređenja.

### II OBRAZLOŽENJE ZAHTJEVA

Medžlis Islamske zajednice Maglaj dostavio je Općini Maglaj, Službi za urbanizam geodetske i imovinsko pravne poslove Zahtjev za djelimičnu izmjenу Regulacionog plana „Centar Maglaj –sjeverni dio“, a u svrhu izgradnje vanjskog uređenja sa interpolacijom stambeno-poslovnog objekta sa podzemnom garažom sa pratećim sadržajem, šadrvanom, zelenim površinama, kapijom i ogradom, na parcelama označenim sa k.č. broj: 1547/1, 1547/5 i 1546/2.

Uređenje harema džamije podrazumjevalo bi planiranje izgradnje stambeno poslovnog – objekta sa lokacijom sjeveroistočno od džamije i to između postojeće višespratne zgrade i džamije, dok bi se na preostalom dijelu prostora izvršilo uređenje harema u okviru navedenih predmetnih parcela i to izgradnja šadrvana, fontane, zelenih površina, ulazne kapije sa ogradom oko dijela harema i ostalim urbanim mobilijarom.

U zahtjevu se navodi da na tom dijelu zemljišta Regulacionim planom „Centar Maglaj – sjeverni dio“ Kompleks gradske džamije čini objekat džamije predviđene nepravilne strukture uz koji je predviđena izgradnja poslovnog objekta –bazara spratnosti VP+1 koji svojom lokacijskom formom i predviđenom L strukturom čini cjelinu sa ostalim prostorom gradskog trga sa fontanom i zaravnjenim poplaćanim i zelenim površinama.

Na osnovu stanja predviđenog po Regulacionom planu predlaže se pokretanje postupka djelimične izmjene Regulacionog plana i odobravanje planiranih sadržaja u okviru Komplexa harema gradske džamije, a prema idejnom rješenju Nova gradska džamija, vanjsko uređenje sa interpolacijom poslovno –stambenog objekta sa garažom, urađenog od strane „CONING AG“ d.o.o. Maglaj.

### III STANJE PO PLANSKOJ DOKUMENTACIJI

Uvidom u prostorno plansku dokumentaciju Općine Maglaj Regulacioni plan „Centar Maglaj –sjeverni dio“ Grafički prikaz Namjena i razmještaj objekata, utvrđeno je da Kompleks gradske džamije je predviđen u okviru planiranog poploćanog pješačkog otvorenog prostora gradskog trga.

Kompleks čini objekat džamije uz koji je predviđena izgradnja poslovnog objekta –bazara spratnosti VP+1 koji je lokacijskom i „L“strukturom predviđen sjeverozapadno od objekta džamije i u tom dijelu upotpunjuje prostor harema.

U odnosu na navedeno stanje predviđeno planskom dokumentacijom i navedenu Zahtjev za djelimičnu izmjenу Regulacionog plana „Centar Maglaj –sjeverni dio“ utvrđeno je da bi predviđene izmjene uticale na osnovno konceptualno rješenje predviđeno planskom dokumentacijom, a što zahtjeva provođenje postupka izmjene Regulacionog plana.

Kroz postupak izmjene Regulacionog plana i planirano stanje po planskoj dokumentaciji kao i postojeće stanje izgrađenosti posmatrao bi se širi obuhvat koji je obrađen Idejnim projektom te potom predložilo odgovarajuće rješenje.

Predlažemo da se razmotri navedeni zahtjev, a potom donesu određeni zaključci i odredi način donošenja dokumenta, a to je član 6. odluke u vezi sa članom 50. stav 1. Zakona o prostornom uređenju i građenju Zeničko- dobojskog Kantona.

U skladu sa navedenim članom 50. stav 1. Zakona, predložen je postupak donošenja izmjene Regulacionog plana u kojem je određeno da se izmjene i dopune planskog dokumenta vrše po postupku i na način predviđen za izradu i donošenje tog planskog dokumenta.

U postupku za donošenje planskih dokumenata shodno se primjenjuju odredbe kojima je regulisan postupak i način donošenja dokumenta, što podrazumjeva izradu Prednacrt, Nacrta (javni uvid i javna rasprava) i Prijedloga izmjene dokumenta. Stav 2. istog člana predviđa da se izuzetno od odredbe stava 1. navedenog člana izmjena i dopuna Planskog dokumenta može vršiti po skraćenom postupku, ako se tom izmjenom ne mijenja osnovna koncepcija planskog dokumenta. Naglašavamo da je skraćeni postupak definisan i čl. 42. stav 5 i 6 i 7 Zakona, gdje je u stavu 5 utvrđeno " postupak izmjene Planskog dokumenta se vrši po postupku i na način predviđen za donošenje tog Planskog dokumenta".

Stav 6 glasi: Izuzetno od stava 5. ovog člana, izmjena planskog dokumenta može se vršiti po skraćenom postupku ako se tom izmjenom planskog dokumenta bitno ne mijenja osnovna koncepcija prostornog uređenja i izgradnje istog.

Stav 7 glasi: Nosilac pripreme u smislu odredbe stava 6. ovog člana podnosi Skupštini Kantona odnosno Općinskom vijeću „Prijedlog izmjene Planskog dokumenta“ što znači da se u postupku donošenja izmjene Planskog dokumenta ne rade određene faze kao što je Nacrt dokumenta ( na koji se provodi javna rasprava i javni uvid), a koji su predviđeni u postupku izrade i donošenja Planskog dokumenta.

**Nakon svih navedenih činjenica predlažemo Općinskom vijeću da sagleda razloge i odredi se o predloženoj Odluci o pristupanju djelimičnoj izmjeni Regulacionog plana " Centar Maglaj –sjeverni dio ", kako bi se mogli nastaviti postupci predviđeni ovom Odlukom i Zakonom o prostornom uređenju i građenju Zeničko – dobojskog kantona, a koji se odnose na izmjenu planskih dokumenata.**

**Prilog : Izvod iz važećeg Regulacionog plana "Centar Maglaj-sjeverni dio "**

- Grafički prikaz Namjena i razmještaj objekata važećeg Regulacionog plana sa označenim obuhvatom
  - Kopija Zahtjeva Medžlisa Islamske zajednice Maglaj za djelimičnu izmjenu Regulacionog plana „Centar Maglaj –sjeverni dio“
- Izvod iz Idejnog rješenja uređenja harema - Situacioni plan – uređenja harema gradske džamije , sa izgledom planiranih sadržaja.

POMOĆNIK OPĆINSKOG NAČELNIKA  
PO OVLAŠTENJU  
Nedžad Catić



OPĆINSKI NAČELNIK  
Mirsad Mahmutagić



# ISLAMSKA ZAJEDNICA U BOSNI I HERCEGOVINI

Medžlis Islamske zajednice Maglaj

Izvršni odbor

Broj: 02-10-180/24  
Maglaj, 29. redžeb, 1445.H.g.  
09. februar, 2024. godine

ISLAMSKA ZAJEDNICA BOSNE I HERCEGOVINE  
OPĆINA MAGLAJ  
Služba za urbanizam, geodetske i imovinsko-upravne poslove  
Općina Maglaj

PRIMLJENO	09.02.2024		
Org. jedinica	Maglaj	Općina Maglaj	Priglasilo
05	19	7	212/24

## OPĆINA MAGLAJ

Služba za urbanizam, geodetske i imovinsko-upravne poslove  
n/r R u k o v o d i o c a

**PREDMET:** Zahtjev za djelimičnu izmjenu i dopunu Regulacionog plana „Centar Maglaj – sjeverni dio“, a u svrhu vanjskog uređenja sa interpolacijom stambeno – poslovnog objekta sa podzemnom garažom sa pratećim sadržajem, šadrvanom, zelenim površinama, kapijom i ogradom, na parcelama označenim sa k.č.br. 1547/1, 1547/5 i 1546/2

Poštovani,

U valsnistvu i posjedu Islamske zajednice u BiH - Medžlisa islamske zajednice Maglaj, odnosno Vakuf umrlog Mustajbega Uzeirbegovića, nalaze se parcele označene sa k.č.br. 1547/1, 1547/5 i 1546/2 koje predstavljaju neuređeni harem oko Nove gradske Vali Recep Yazicioglu džamije u Maglaju, koja se nalazi preko puta tržnog centra „Konzum“ u Maglaju.

Da bi se uredio harem unutar gore spomenutih parcela, pojavila se potreba za izgradnjom stambeno – poslovnog objekta sa podzemnim garažama, sa lokacijom sjeveroistočno od džamije i to između nedavno izgrađene stambeno – poslovne višespratne zgrade i džamije. Također, u preostalom dijelu predmetnih parcela javlja se potreba za vanjskim uređenjem, tako da bi na parceli označenim sa k.č.br. 1547/1, 1547/5 i 1546/2 k.o. Maglaj se nalazili šadrvan, fontana, zelena površina, kapija i ograda.

Na tom dijelu zemljišta Regulacionim planom „Centar Maglaj – sjeverni dio“ i to na grafičkom prikazu namjena i razmještaj objekata, Kompleks gradske džamije je predviđen u okviru planiranog popločanog pješačkog otvorenog prostora gradskog trga sa fontanom i zaravnjenim zelenim površinama, u okviru kojeg nije predviđen kolski prilaz predviđenim objektima. Kompleks gradske džamije prema plamnskoj dokumentaciji čini objekat džamije predviđene nepravilne strukture uz koji je predviđena izgradnja poslovnog objekta – bazara spratnosti VP+1 koji svojom lokacijskom formom i predviđenom L strukturom čine cjelinu i upotpunjavaju predviđeni Kompleks gradske džamije.

Stoga, da bismo realizovali planirani sadržaj stambeno – poslovnog objekta sa podzemnim garažama uz izgradnju šadrvana, fontane, zelene površine, kapije sa ogradom, moramo pokrenuti postupak i pristupiti djelomičnoj izmjeni i dopuni Regulacionog plana „Centar Maglaj – sjeverni dio“, na ovoj zoni obuhvata, tj. na parcelama označenim sa k.č.br. 1547/1, 1547/5 i 1546/2 k.o. Maglaj, preko puta tržnog centra „Konzum“.

Naime, ovom izmjenom Regulacionog plana „Centar Maglaj – sjeverni dio“, planirani stambeno – poslovni objekat sa podzemnim garažama bi bio spratnosti suteran + prizemlje + sprat. Isti bi u suterenu imao dimenzije 50,0x16,0 m, dok je u prizemnom i spratnom dijelu objekat predviđen u dimenzijama 50,0x11,0 m. Kolski prilaz suterenskoj etaži objekta je predviđen iz ulice Aleja Ljiljana





silaznom rampom u okviru koje su predviđena 23 garažna mjesta, kotlovnica i skladište. U prizemnom dijelu objekta je predviđeno 5 poslovnih prostora i komunikacijsko stepenište za sprat. Na spratnoj etaži su projektovana dva stana sa holom za stepenište i jedan poslovni prostor. Objekat je predviđen pravougaonog oblika na udaljenosti od cca 8,0 m od postojećeg stambeno – poslovnog objekta P+3+M+P+4+M, a građevinska linija prati građevinsku liniju postojećeg stambeno – poslovnog objekta.

U okviru ostalog zemljišta, osim predviđenog poslovno – stambenog objekta, predviđeni su ostali prateći sadržaji. Sa zapadne strane je predviđen šadrvan koji bi bio unutar ograđenog dijela harema. Sa istočne strane, između džamije i ulice Aleja ljljana bi se nalazila kultivisana zelena površina sa postojećim i mogućim dodatnim progušćanim drvoredom. Sa jugozapadne strane, uz postojeći trotoar koji se nalazi prema tržnom centru „Konzum“ bi se nalazila fontana, koja ne bi bila unutar ograđenog dijela harema. Kapija kroz koju bi se ulazilo u ograđeni dio harema bi se također nalazila z postojeći trotoar koji se nalazi prema tržnom centru „Konzum“. Ograda bi se protezala od spomenuta kapije u smjeru sjeverozapada do granice sa k.č.br. 1547/2 te bi ista pratila među između k.č.br. 1547/1 i 1547/2 i išla sve do predviđenog stambeno – poslovnog objekta. Od kapije prema jugoistoku, ograda bi išla paralelno sa džamijom i lomila bi se ka sjeveroistoku te išla cca 1,0 m od džamije te se protezala također do predviđenog stambeno – poslovnog objekta.

Zbog svega navedenog, molimo Vas da investitoru Islamskoj zajednici u BiH - Medžlis islamske zajednice Maglaj, odobrite djelimičnu izmjenu Regulacionog plana „Centar Maglaj – sjeverni dio“ za predmetne parcele po skraćenom postupku, a sve prema Idejnom rješenju Nova gradska džamija, vanjsko uređenje sa interpolacijom poslovno – stambenog objekta sa garažom, urađenog od strane „CONING AG“ d.o.o. Maglaj.

Prilozi uz zahtjev:

- Posjedovni list i zemljišno knjižni izvadak
- Kopija katastarskog plana
- Situacija sa prijedlogom ua djelimičnu izmjenu RP „Centar Maglaj – sjeverni dio“ iz Idejnog rješenja Nova gradska džamija, vanjsko uređenje sa interpolacijom poslovno – stambenog objekta sa garažom, urađenog od strane „CONING AG“ d.o.o. Maglaj

S poštovanjem

PREDSJEDNIK

Reuf Husejnović, prof.



Bosna i Hercegovina  
Federacija Bosne i Hercegovine  
Zeničko-dobojski kanton  
Općina Maglaj

Služba za urbanizam, geodetske i imovinsko pravnne poslove

Broj: 05-26-12-2597/23-2

Datum: 21.09.2023

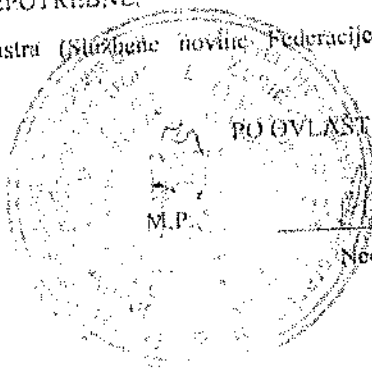
## IZVOD IZ POSJEDOVNOG LISTA BROJ 1249

Katastarska općina: MAGLAJ

Katastarska općina: MAGLAI			Udio	Pravo			
Kat.broj	Nositelj prava	Adresa		Posjednik			
8610	ISLAMSKA ZAJEDNICA U BIRU / MEDŽILIS ISLAMSKU ZAJEDNICU MAGLAJ	MAGLAI VITEŠKA ULICA BROJ 6	1/1				
Parcela	Pl.,Sk.	Naziv parcele	Pov.(m <sup>2</sup> )	Način korištenja	Svojina	Prilod	Pov.(m <sup>2</sup> )
1556	15,16	POLJE	1052	Zgrada vjerske zajednice (1)	VFIPL	0,00	1052
UKUPNO:						0	1052

Ostale parcele na zahtjev stranke izostavljene kao NEPOTREBNE.

Naknada za korištenje podataka izmjere i katastra (Službene novine Federacije BiH, broj 49/2015), po tarifnom broju 8.1.1 u iznosu od 8 KM



PO OVLAŠTENJU OPĆINSKOG NAČELNIKA

Nedžad Čutić, dipl.ing.geod.





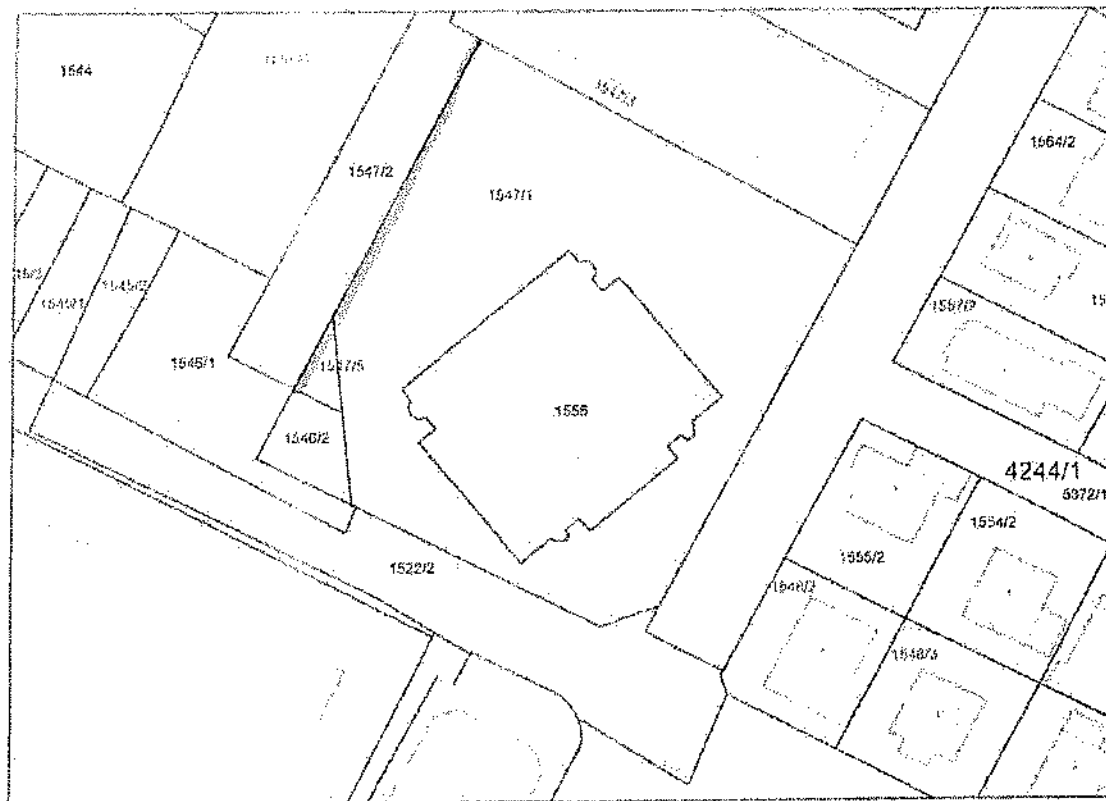
Bosna i Hercegovina  
 Federacija Bosne i Hercegovine  
 Županijski kanton  
 Općina Maglaj

Katastarska općina: MAGLAJ  
 Broj plana: 15  
 Nomenklatura kata: 0  
 Razmjera plana: 1:1000

Služba za urbanizam, geodetske i imovinsko pravne poslove

UR BROJ: 05-26.14-2598/2023-2  
 DATUM: 21.09.2023

# KOPIJA KATASTARSKOG PLANA Razmjera 1:1000



Naknada za korištenje podataka izmjere i katastra (Službene novine Federacije BiH, broj 30/2022), po tarifnom broju 8.2.1 u iznosu od 11,00 KM

Podaci o posjedima prava				
PLIKU	Naziv	Adresa	Pravo	Udio
1249	ISLAMSKA ZAJEDNICA U BIH	M. UZLIŠ ISLAMSKJE ZAJMAGLAJ VITEŠKA ULICA BR. 6	Posjednik	1/1


Podaci o parceli				
PLIKU	Parcela	Način korištenja	Naziv	Površina [m2]
1249	1556	Zgrada vjerske zajednice	POLJE	1052

1547/5 - površina 44 m<sup>2</sup> - polje noma 1 klase  
 VAKUF UMETOG MUSTADRECA UZICEBEGOVICA 1/1

1540/2 - polje noma 1 klase povr. 121 m<sup>2</sup>  
 VAKUF UMETOG MUSTADRECA UZICEBEGOVICA 1/1

Izradio  
 Denana Bosnić

M.P.



PO OVLASTENJU OPĆINSKOG NAČELNIKA  
 Nedžad Čalić, dipl.ing.geod.



OPĆINA MAGLAIJ  
POSREDOVANJE U PROMETU NEKRETNOSTI  
Općinski ured Zastupničkog zbora Općine  
ZEMLJIŠNO-KATASTARSKI URED  
21.09.2023. 12:11

Katastarska općina: MAGLAJ

BROJ: 042-1-NAR-23-002 649  
Zemljišnoknjižni uložak broj: 587

## Zemljišnoknjižni izvadak

### A Popisni list

R.br.	Broj parcele	OZNAKA NEKRETNOSTI	Površina			Primjedba
			ha	a	m <sup>2</sup>	
1.	1547/1	POLJE: Dvorište 0000 25 42	0000	25	42	Pr.12.04.2019. 042-1-DN-19-000 327.
2.	1556	POLJE: Zgrada vjerske zajednice 0000 10 52	0000	10	52	Pr.12.04.2019. 042-1-DN-19-000 327.

### B Vlasnički list

R.br.	UPISI		Primjedba
1.	Udio: 1 DRŽAVNA ID: - Pr.31.12.2003. Dn.866/2003. Na osnovu pravosnažnog rješenja Općinskog vijeća Maglaj od 27.11.2003. br.02-05-1578/03 uknjižuje se pravo svojine na nekretnine u A I:	Tip: Nepoznat Adresa: Maglaj, Viteška 2	Dana 30.05.2016 temeljem Zakona 88, stav 1. preuzelo stanje iz ZK uložka br. 6627 k.o. SP_MAGLAJ
2.	Udio: 1/1 Islamska zajednica u BiH, Medžlis Islamske zajednice Maglaj ID: 4218589510003 Pr.31.12.2003. Dn.866/2003. Na osnovu pravosnažnog rješenja Općinskog vijeća Maglaj od 27.11.2003. br.02-05-1578/03 uknjižuje se pravo korištenja radi građenja na nekretnine u A I:	Tip: Nepoznat Adresa: Maglaj, Viteška br. 6	Dana 30.05.2016 temeljem Zakona 88, stav 1. preuzelo stanje iz ZK uložka br. 6027 k.o. SP_MAGLAJ

### C Teretni list

R.br.	UPISI	Iznos (KM)	Primjedba
1.	Nema tereta		

Potpis zemljišnoknjižnog referenta:



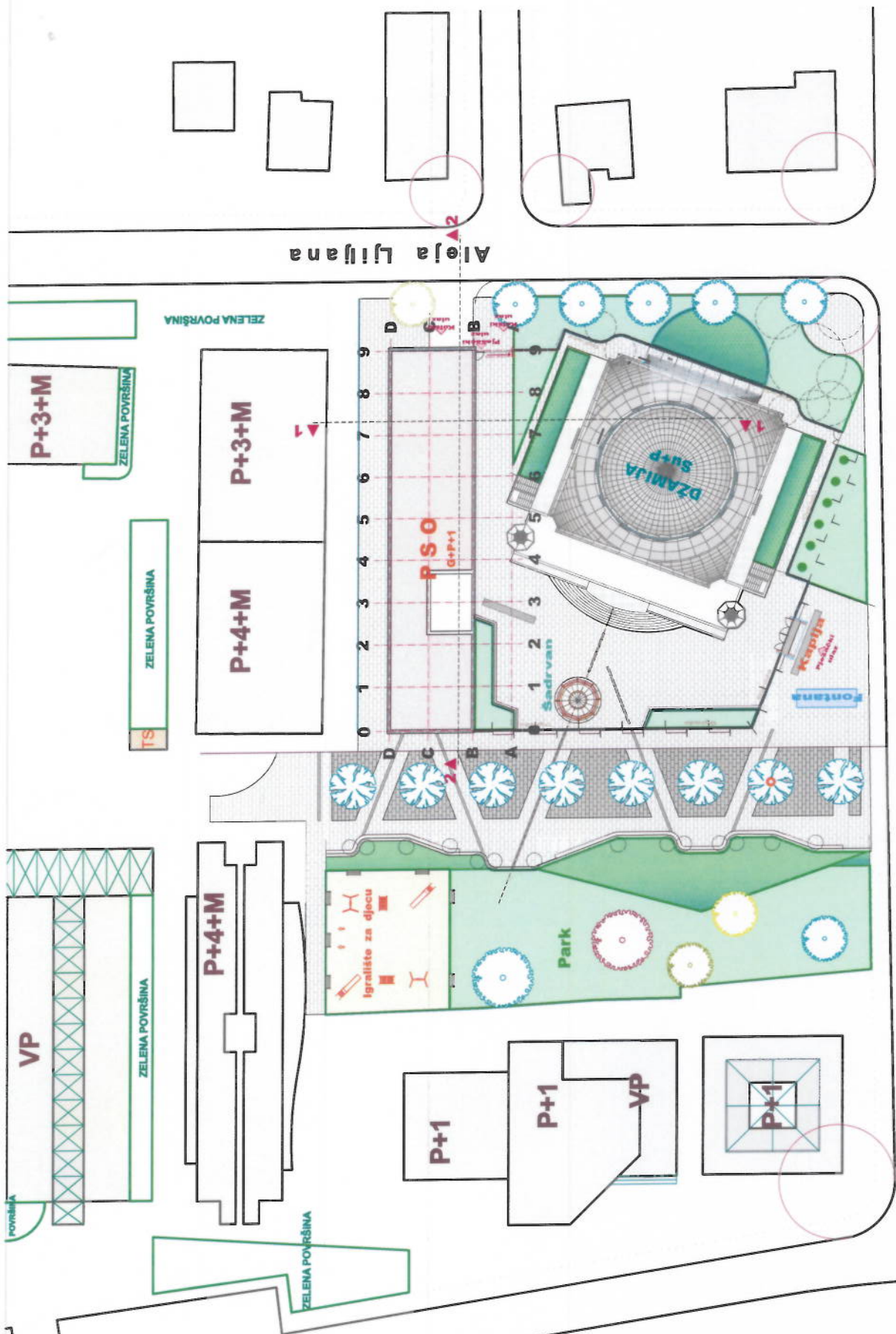
\* Zvezdica pored broja parcele znači da je parcela plombarana, odnosno da postoji zahijev ili vezanost za tu parcelu.











Aleja Ljiljana



